

# Sentier de Beauregard

9 km - 2h15 

La commune compte deux hameaux, La Pottonnière prêt du centre bourg et Baunac au Nord. Créée « Ébreons » en 1793, c'est en 1801 qu'elle prend sa forme toponymique définitive Ébréon. Quelques documents d'archives attestent de l'existence au XIII<sup>e</sup> siècle d'une chapelle à Baunac, détruite en 1741. D'autres recherches ont permis en 1907 de déterrer, dans un jardin, deux cloches datées des XIII<sup>e</sup> et XIV<sup>e</sup> siècles. La cloche du village de 1685 est quant à elle inscrite depuis 1944 sur la liste des objets protégés.

## **P** Départ : Place de l'église

Avant de partir à la découverte d'Ébréon, visitez l'église Saint-Pierre-és-Liens. Construite au XII<sup>e</sup> siècle, elle faisait partie d'un prieuré. L'église a fait l'objet de transformation en 1870.

- 1 Point de vue sur les fragnées des marais (frênes et peupliers).
- 2 Prenez la rue en bas de l'église, vers la gauche puis remontez par la D31 jusqu'à la rue du Puits de Belle Eau. Le Vignier : parcourez



Ancien moulin d'Ébréon

les rues étroites et l'habitat d'Ébréon. Au détour des rues, un puits communal.

- 3 Ruines du logis Champlambeau (XII<sup>e</sup>s.).
- 4 Fontaine de Charroux.

Vous poursuivez jusqu'à la D 737 que vous empruntez sur quelques mètres avant de reprendre un chemin sur votre droite.

- 5 Vous quittez les bois au Grand Chavrillaud et empruntez la D737 sur 150m - Soyez prudents.
- 6 Sur le point haut admirez l'ancien moulin à vent de la Brange (site privé merci de respecter les lieux).

7 Vue sur le château du bois d'Ambérac. Remarquez le mur d'enceinte en pierres sèches dès l'entrée du bois.

- 8 Vous entrez dans une zone d'exploitation de gravières et sablières, extraction d'argiles et de kaolin.

9 Le clocher de l'église que vous apercevez, vous guide jusqu'au village. Vous poursuivez jusqu'au calvaire et tournez à gauche pour rejoindre le bourg par la D31.

Vous longez le muret en pierres sèches derrière lequel est abrité le logis de Beauregard puis prenez à gauche. Ce logis construit au XVII<sup>e</sup> siècle a été remanié par la suite.

Vous passez enfin devant la mairie pour redescendre à l'église.




### INFOS PRATIQUES :

- Ebréon** : aire de pique-nique
- Charmé** : commerce, producteur, éleveur, hébergement
- Ligné** : hébergement, producteur, aire de pique-nique, Maison d'artistes
- Tusson** : restaurants, hébergements, commerces, artisans, espaces d'expositions
- Aigre** : commerces, restaurants, hébergements, ballades

Office de tourisme Destination  
Nord Charente  
**05 45 31 05 42**  
localisez-vous sur le sentier  
grâce au QR code



Map data ©2021 Google

-  Chemin à suivre
-  Tourner suivant la flèche
-  Mauvaise direction

