

TUSSON Sentier du Prieuré

TUSSON

8,5 km - 2h 

Le site de Tusson est riche en histoire. Dès 1115, Robert d'Arbrissel commença la construction d'un monastère qui fut le berceau de l'ordre de Fontevault. L'église fut construite au XIII^e siècle. Tusson fut reconnu comme paroisse en 1227. Les dames de Tusson étaient seigneurs et en cette qualité s'attribuaient la rente noble ainsi que la dîme dans toute l'étendue de la châtelierie.

Après la mort de son frère François 1^{er} (1547), Marguerite d'Angoulême vint résider au couvent pour s'y livrer à la prière et à la pratique des bonnes œuvres. L'église de 1227, détruite, fut remplacée au XV^e siècle par l'église de Saint-Jacques de Tusson.

Au XIX^e siècle, Tusson devint un centre d'échange par ses foires (chevaux et mulets), situé à la limite de l'Angoumois et du Poitou.

P **Départ : Place du 19 mars 1962 (court de tennis)**

1 Prendre au sud en direction de la D736 puis aussitôt à gauche en suivant le chemin balisé.

2 Tourner à droite. À La Croix-Blanche, poursuivre tout droit, couper la D 736 et continuer tout droit.



3 À la croisée des chemins, prendre le chemin à droite sur 1 km. Poursuivez alors à travers bois.

4 Prenez à droite pour longer le mur d'enceinte du prieuré. Une fois à l'angle du mur, tournez à gauche pour revenir dans le village.

5 Vous découvrez alors les ruines du prieuré des Dames et l'ancien couvent des Hommes. Visitez l'église Saint-Jacques. Construite au XIII^e siècle, elle a été détruite pendant les Guerres de Cent Ans, sauf la base du clocher; elle a été reconstruite au XV^e siècle. L'église renferme des objets religieux provenant pour certains du prieuré Notre-Dame de Tusson dont un Christ en Croix du XVI^e classé MH.


❗ Perdez-vous dans les ruelles du village à la découverte de maisons du XVI^e siècle, de l'Hôtel Pasquier et son échauguette, du pressoir à huile de noix, des jardins ainsi que du prieuré des dames et du couvent des hommes.




De nombreux artisans vous ouvrent également leurs portes : potiers, maître verrier, tailleur de pierre.

❗ À visiter : Maison du Patrimoine (expositions) et jardin médiéval.

❗ Reprenez ensuite votre voiture pour aller découvrir au Sud-Est de Tusson, quatre énormes buttes recouvertes de végétation. Il s'agit de tumulus géants parmi les plus grands d'Europe, construits il y a 7000 ans et désignés comme la Justice, le Petit et le Gros-Dognon et le Vieux Breuil. Suivez le fléchage qui vous guidera vers les panneaux d'information.

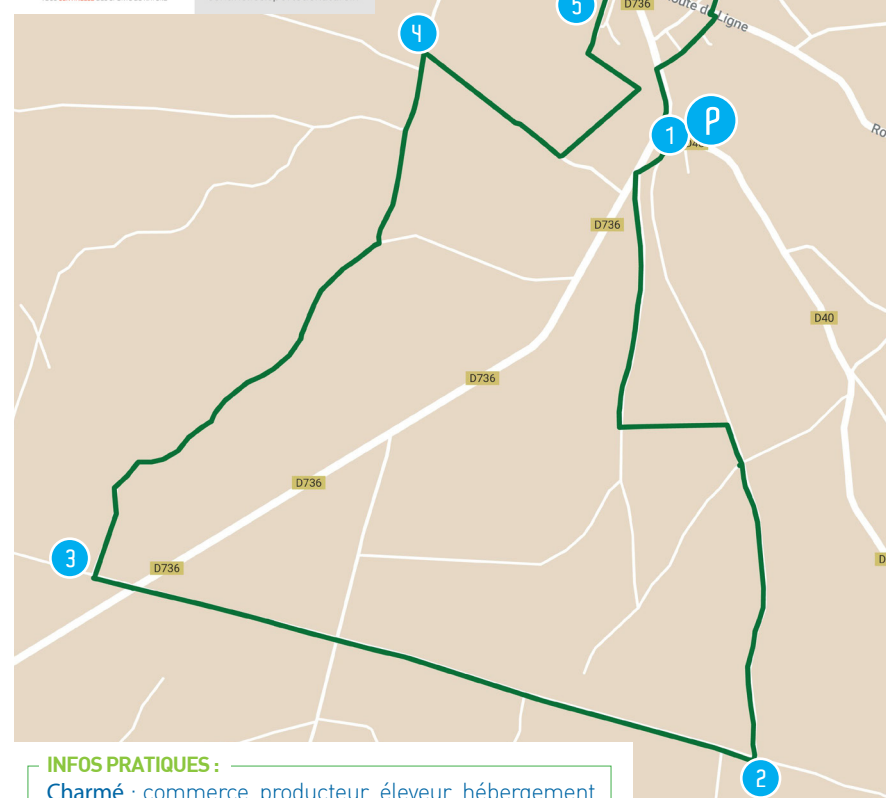
Office de tourisme Destination
Nord Charente
05 45 31 05 42
localisez-vous sur le sentier
grâce au QR code



 Chemin à suivre
 Tourner suivant la flèche
 Mauvaise direction



SIGNALER UN PROBLÈME
sentinelles.sportsdenature.fr



INFOS PRATIQUES :

Charmé : commerce, producteur, éleveur, hébergement

Ébréon : aire de pique-nique

Ligné : hébergement, producteur, aire de pique-nique, Maison d'artistes

Tusson : restaurants, hébergements, commerces, artisans, espaces d'expositions

Map data ©2021 Google